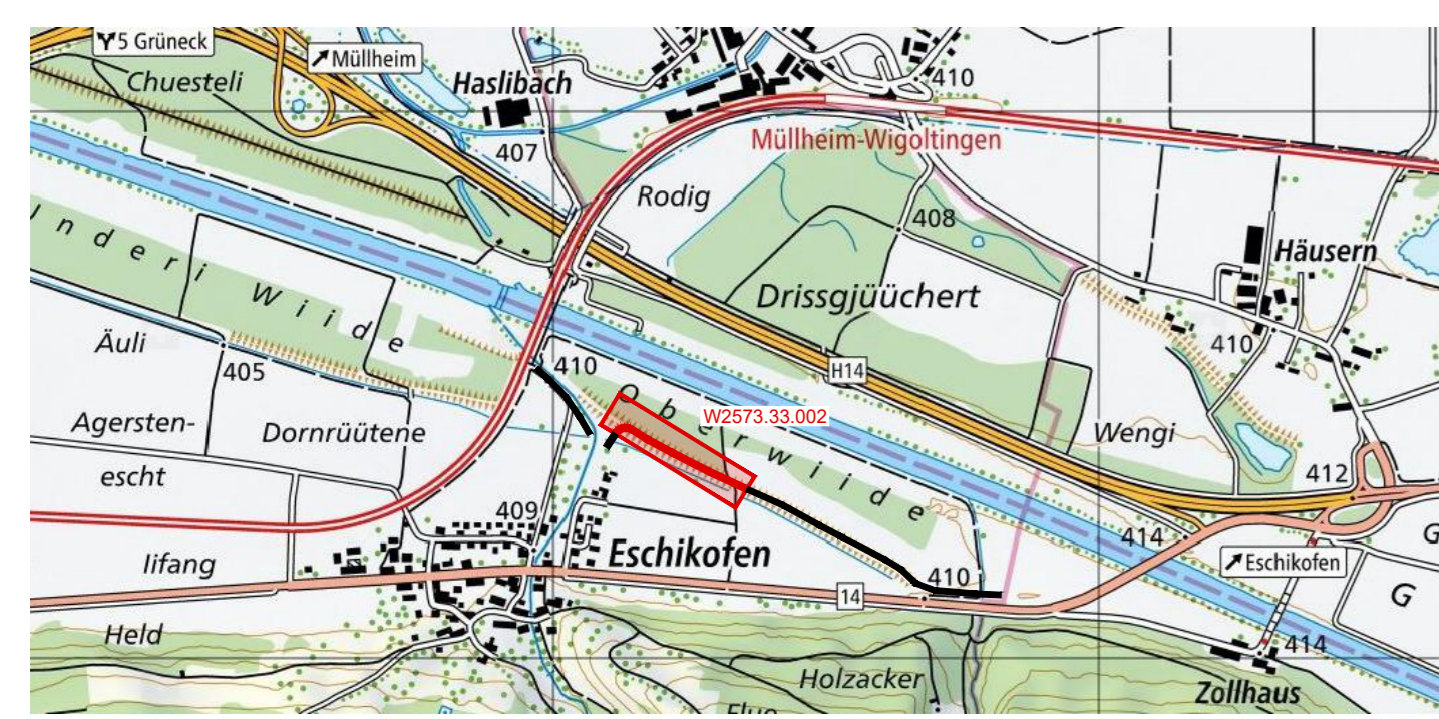


2. Thurkorrektur
Abschnitt Hüttlingen
Dammsanierung Hinterwiese




Rodungsplan 1:500 / 1:2000







Gemeinden	Projekt-Nr. 121.07.4590.06	Vorstudie
Hüttlingen, Amlikon-Bissegg	Dokument-Nr. 102	Vorprojekt
		Bauprojekt
Projektverfasser HOLINGER the art of engineering	Interne-Nr. W2573.33.002	Auflageprojekt
Holinger AG Schaffhauserstrasse 85 8500 Frauenfeld	Format 297 x 1260	Submissionsprojekt
		Ausführungsprojekt
Genehmigungsvermerk Freigabe		Pläne Ausgeführtes Werk

Legende:

Hintergrundplan (Stand 21.08.2020)

-  Amtliche Vermessung / Bestand
-  geschlossener Wald
-  Statische Waldgrenze

Forstliche Eingriffe

-  betroffene Parzellen (3031)
-  Rodungsfläche permanent
-  Rodungsfläche temporär
-  Aufforstung

Projektiertung

-  Projekt

Ver.	Datum	Änderung	Gez.	Kontr.	Visum	Vermerk
1.0	08.09.2021		MAN	REN		

