

- Planerteam TRP**
- Hunziker Betatech AG
  - BHA-Team
  - Hunziker, Zarn und Partner
  - Meier und Partner
  - CSO Ingenieure
  - simulec
  - kaden und partner AG

Departement für Bau und Umwelt

**Thurgau**

**3. Thurgauer Thurkorrektur  
Thurrichtprojekt**

**Basisausbau**

**Gewässerentwicklungsplan Teil West  
1:15'000**

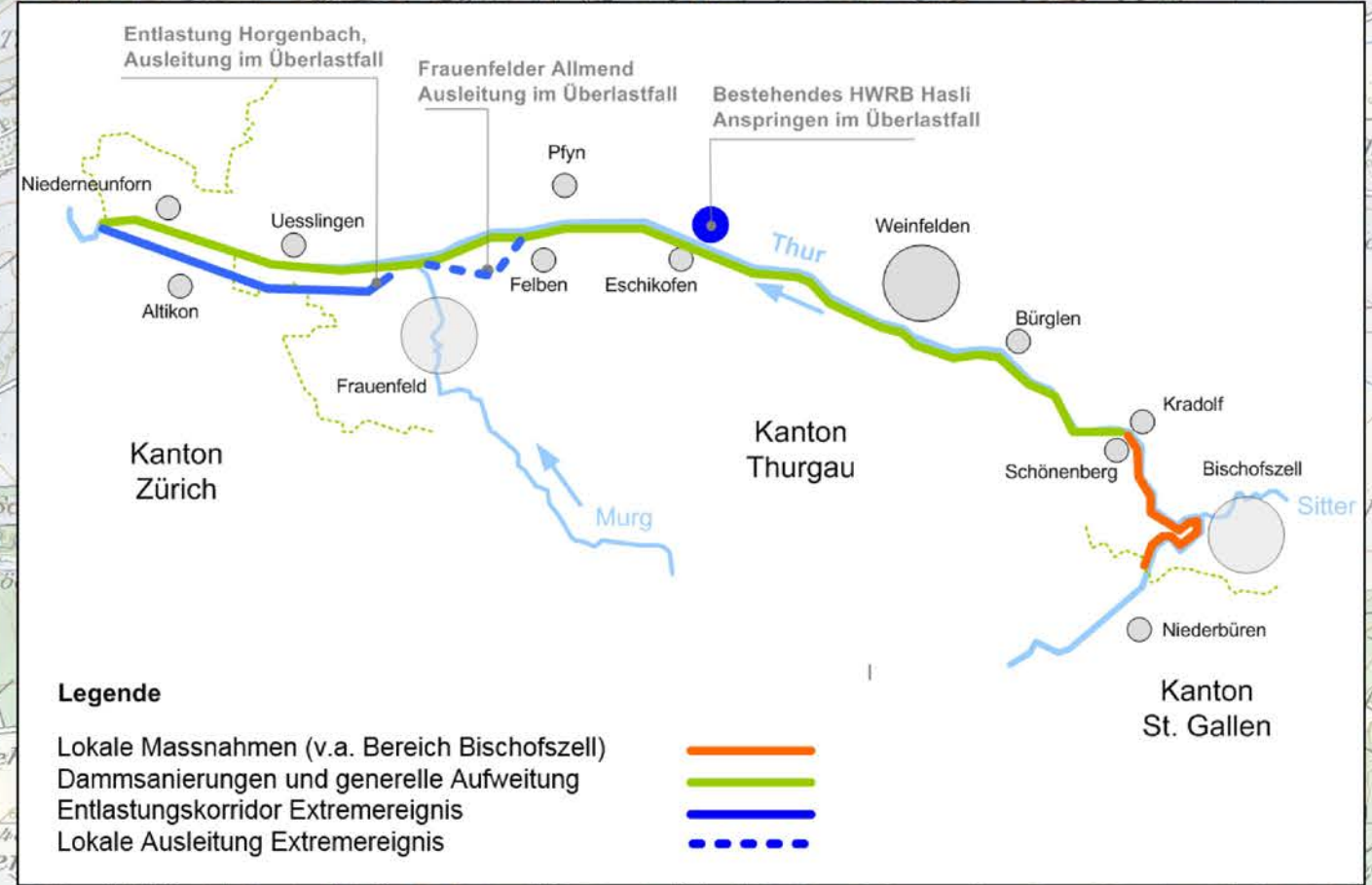
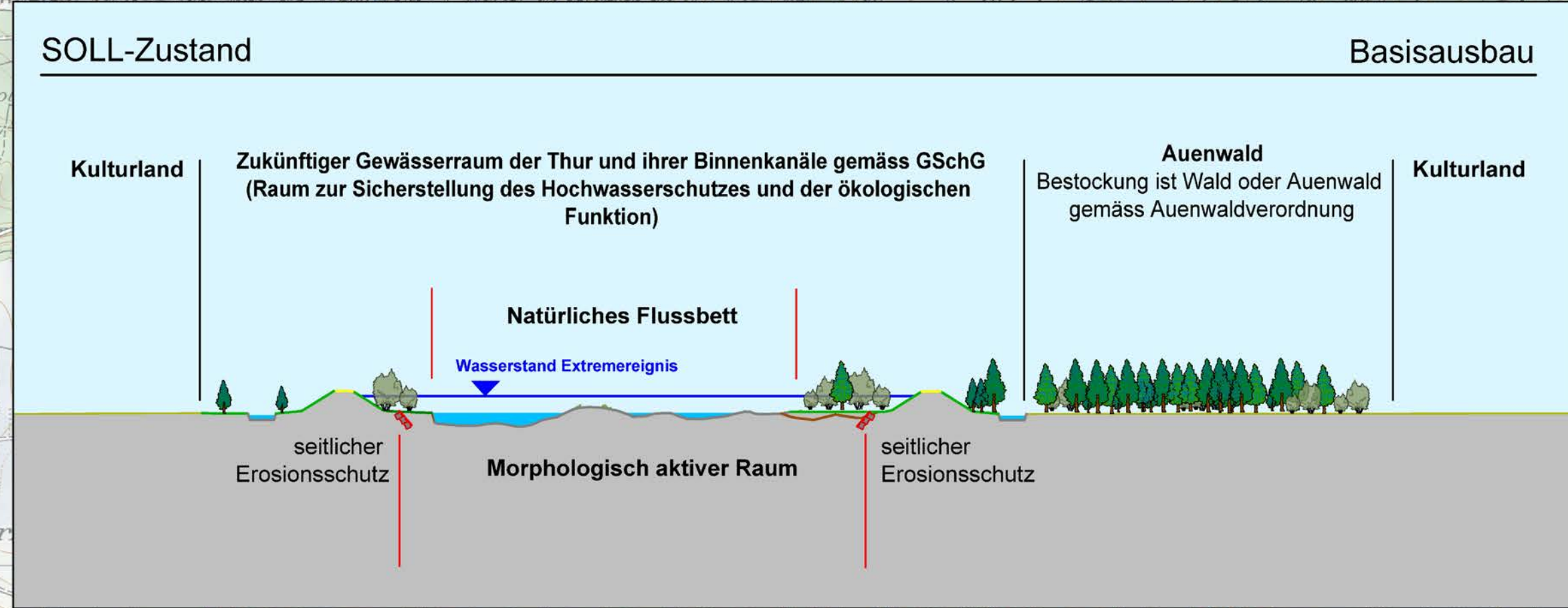
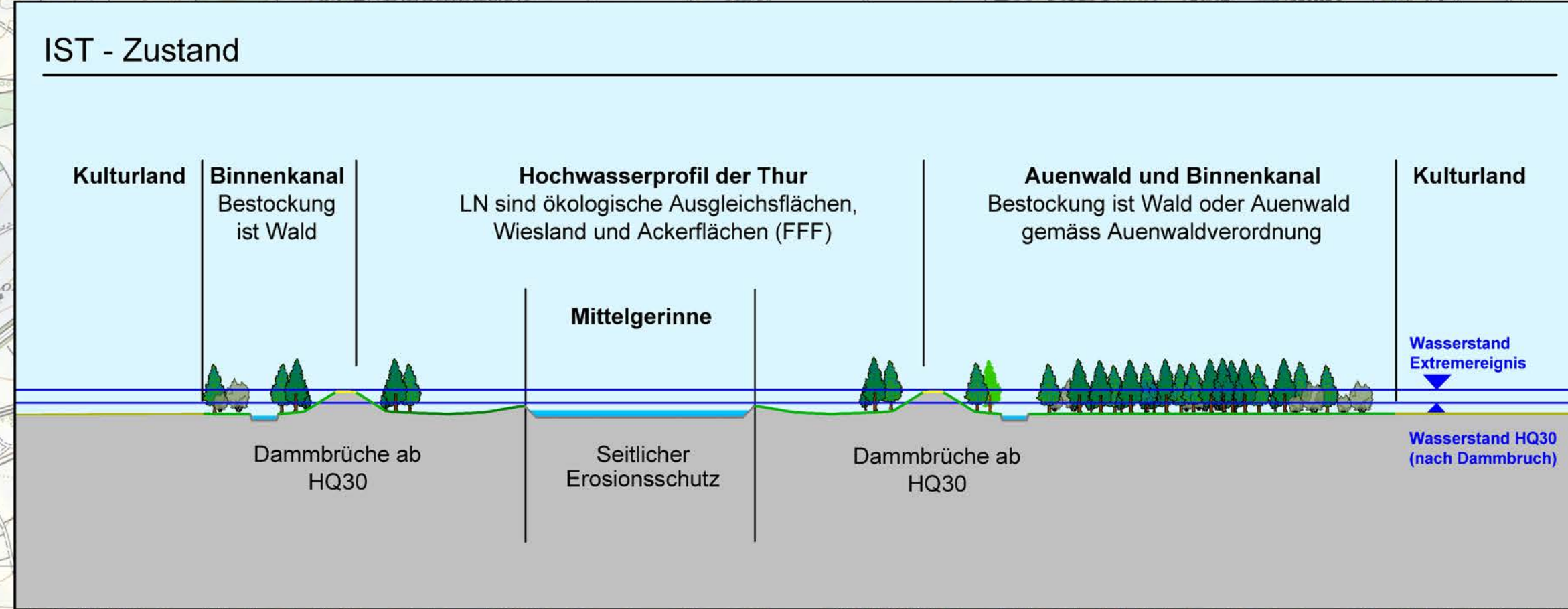


Gemeinden: Neunform, Uesslingen-Buch, Warth-Weinigen, Frauenfeld, Felben-Wellhausen, Pfln, Hüttingen, Müllheim, Wigoldingen, Amlikon, Märstetten, Bussonng, Wenfelden, Bürglen, Sulgen, Krautolf-Schönenberg, Hohentannen, Bischofszell	Projekt Nr.	3130.30
Hunziker Betatech   BHA-Team AG c/o Hunziker Betatech AG Pflanzstrasse 17 8411 Winterthur	Plan Nr.	B1   3130.30
Entworfen: 03.05.2013 / fm	Kontrolliert:	03.05.2013 / rg
Änderung: 28.04.2017 / lue	Kontrolliert:	28.04.2017 / rg
Genehmigung: Departement für Bau und Umwelt	Format:	145 x 50 cm

VERNEHMUNGSEXEMPLAR

- Legende**
- Zukünftiger Gewässerraum
  - Sanierung Damm
  - Neubau Damm
  - Unterhalt Damm
  - Sanierung Damm mit Erhöhung
  - Rückbau Damm
  - Damm zerfallen lassen
  - Mittelgerinne nach mechanischer Aufweitung
  - Binnenkanal neu
  - Rückstaubereich HQ100 (Objektschutz)
  - Ausleitstelle ab 1.5 x HQ100
  - Begrenzungslinie bestehend
  - Begrenzungslinie neu
  - Wassereintritt in Auenwälder
  - Flussbedyddynamik durch Erosion
  - Grundwasserschutz zonen
  - S1
  - S2
  - S3

Reproduziert mit Bewilligung von Swisstopo (JA100022)



- Legende**
- Lokale Massnahmen (v.a. Bereich Bischofszell)
  - Dammsanierungen und generelle Aufweitung
  - Entlastungskorridor Extremereignis
  - Lokale Ausleitung Extremereignis