

2. Thurgauer Thurkorrektur

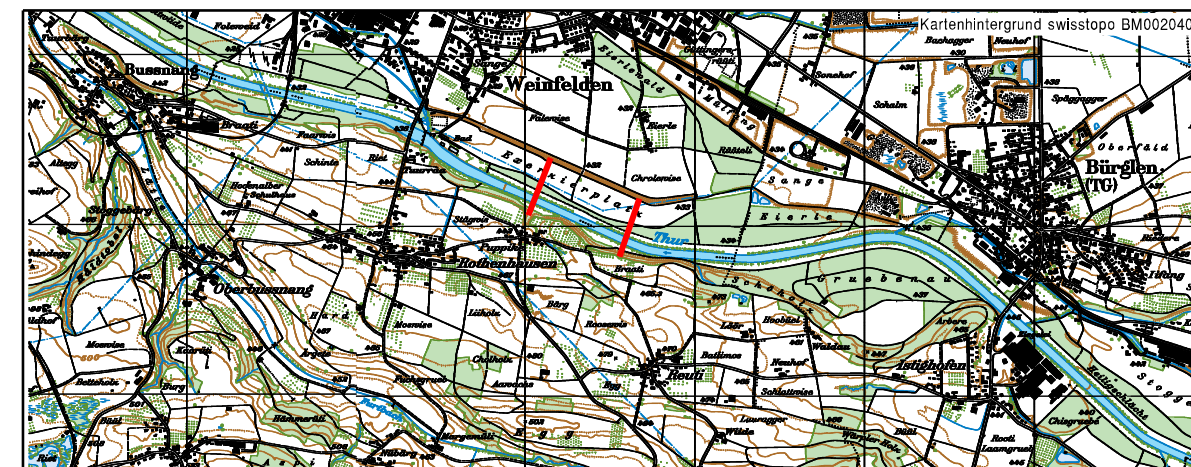
km 29.400 und km 30.000

Abschnitt Weinfelden - Bürglen

Bauprojekt 2014

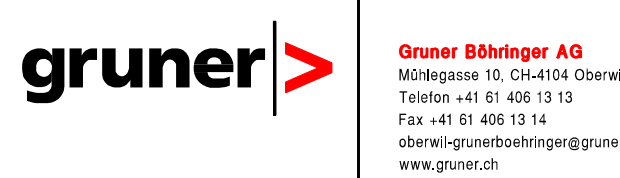
Querprofile 1: 1000/100

Flussbauliche Massnahmen



Gemeinden Weinfelden / Bürglen / Bussnang

Projekt Nr. 2.07.176



gruner Böhlinger AG
Münzeggasse 10, CH-4114 Oberwil
Telefon +41 61 406 13 13
Fax +41 61 406 13 14
oberwil@grunerbuehlinger.com
www.gruner.ch

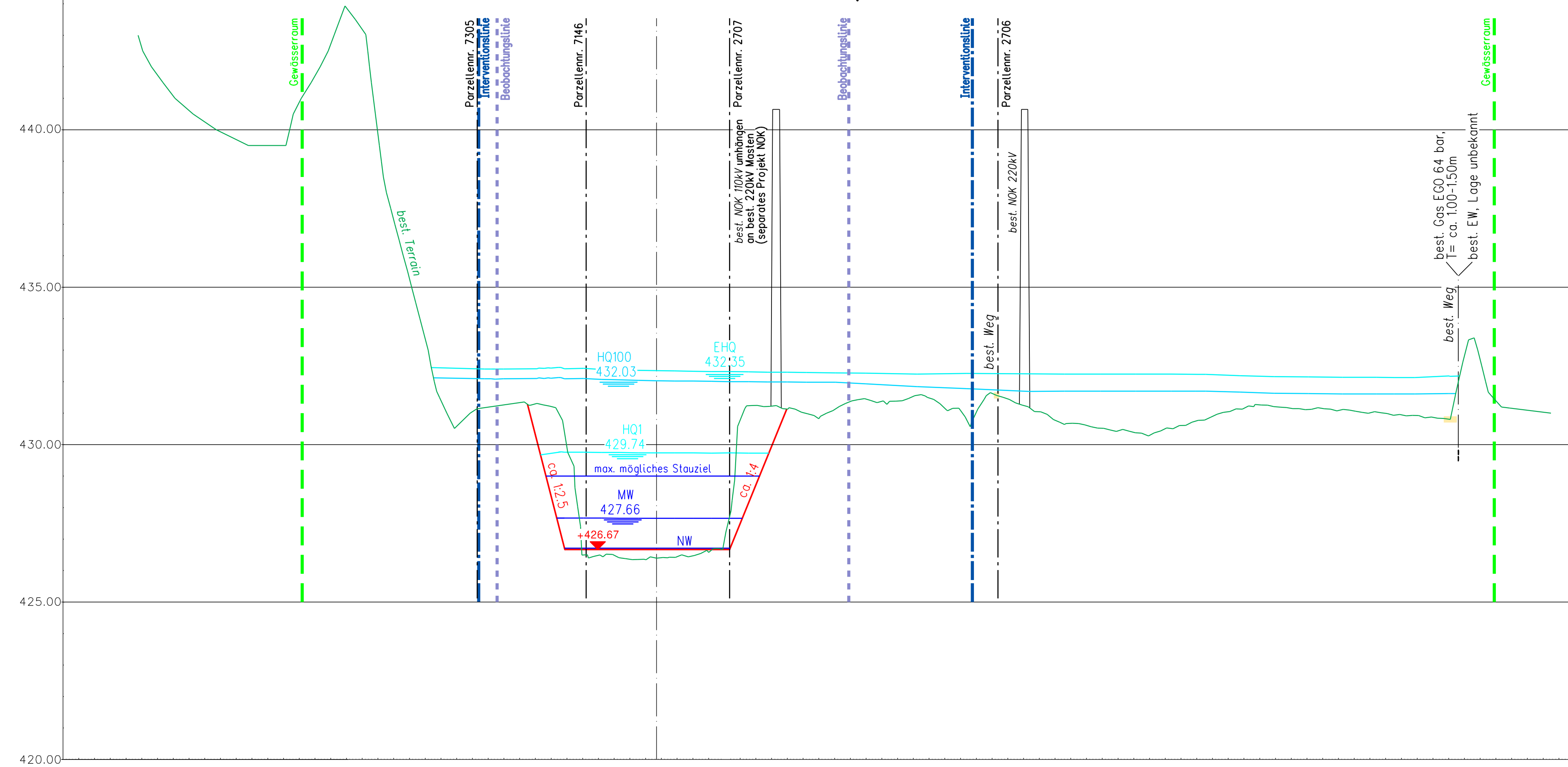
Plan Nr. 4826.1505- 16 A
Entworfen: NAA
Gezeichnet: CAC 31.01.2014
Änderung: CAC 15.03.2014
CAC 19.09.2014

Genehmigung:
Departement für Bau und Umwelt

Format: 126 x 30

Km 29.400

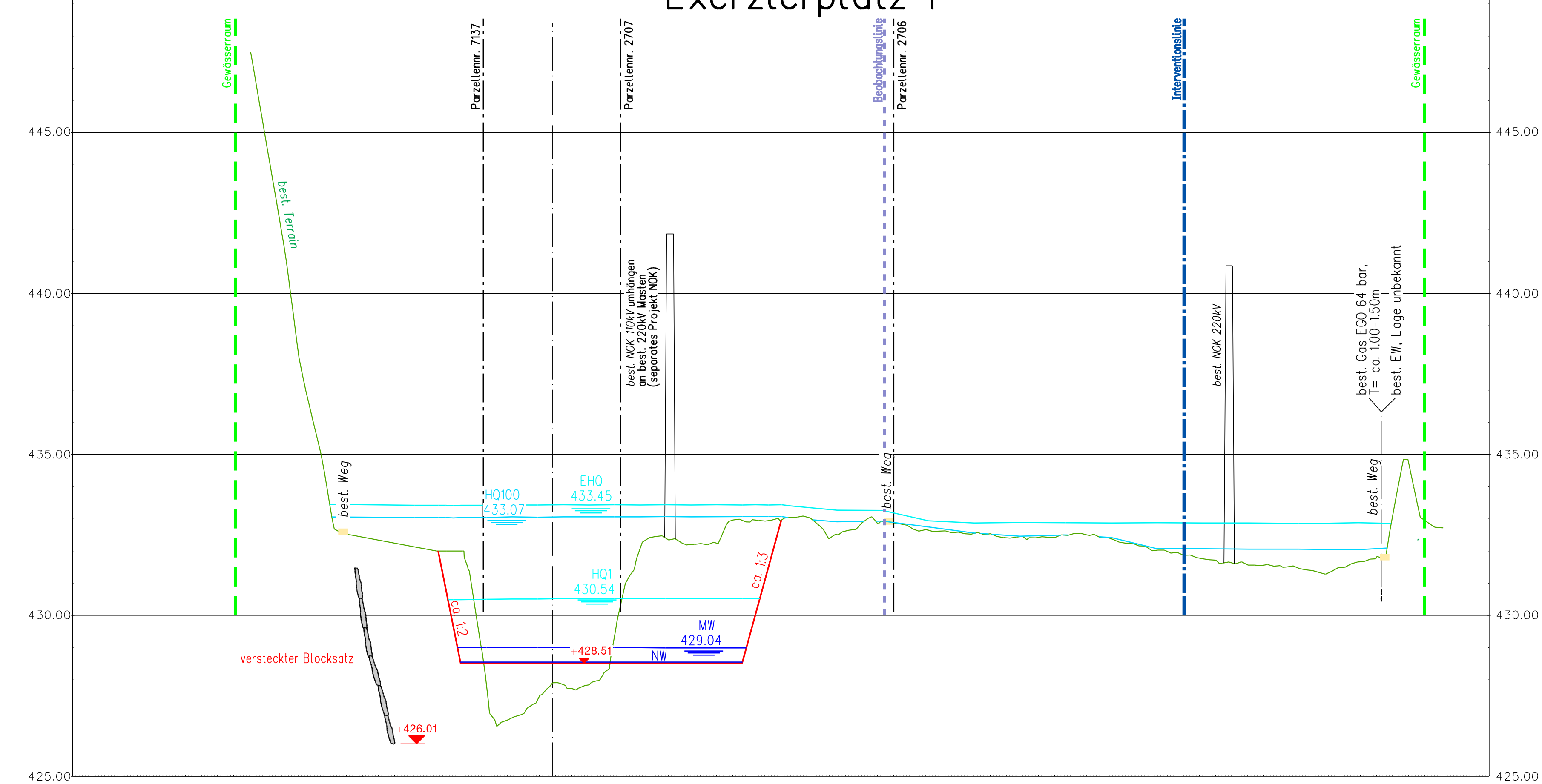
Exerzierplatz 2



best. Höhen (1999)	443.00	439.50	439.50	443.93	443.02	430.51	431.14	431.36	431.31	431.17	427.40	426.39	427.22	431.23	431.24	431.13	430.90	431.46	431.33	431.38	431.59	431.08	431.16	430.71	431.65	430.67	430.27	431.23	430.80	433.39	431.19	431.00
Distanz								40.99	29.13			0.00	23.17		41.34																	

Km 30.000

Exerzierplatz 1



best. Höhen (1999)	447.50	433.00	432.50	432.00	426.55	427.11	427.90	427.75	428.69	432.27	432.47	432.38	432.20	432.36	432.90	432.94	432.38	432.93		431.28	431.78	434.85	432.72
Distanz					35.57	28.55	0.00							58.85	71.04								