

2. Thurgauer Thurkorrektur

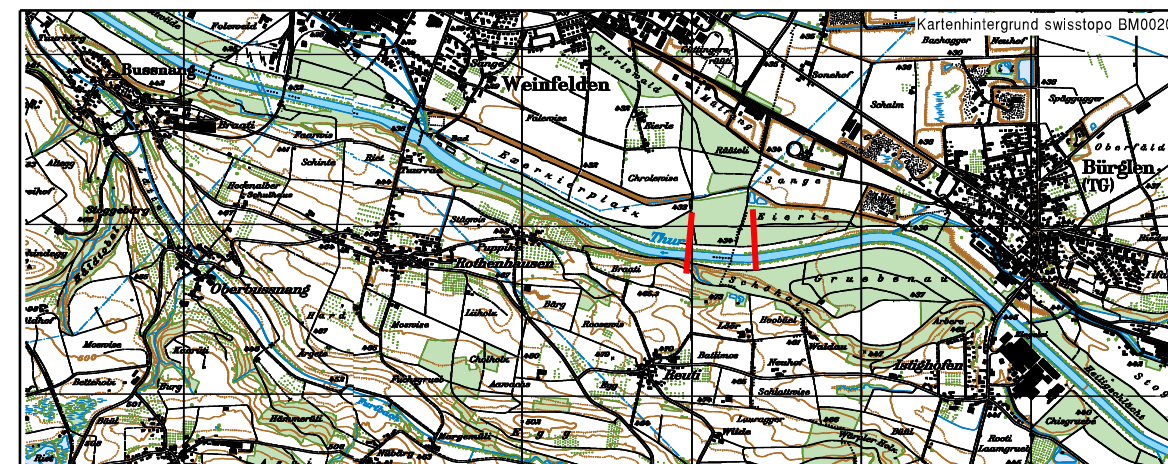
km 30.400 und km 30.800

Abschnitt Weinfeld - Bürglen

Bauprojekt 2014

Querprofile 1: 1000/100

Flussbauliche Massnahmen



Gemeinden Weinfeld / Bürglen / Bussnang

Projekt Nr. 2.07.176



Gruner Böhlinger AG
Mühlepass 10, CH-4104 Oberwil
Telefon +41 61 406 13 13
Fax +41 61 406 13 14
oberwil@grunerboehlinger.ch
www.gruner.ch

Plan Nr. 4826.1505- 17 A

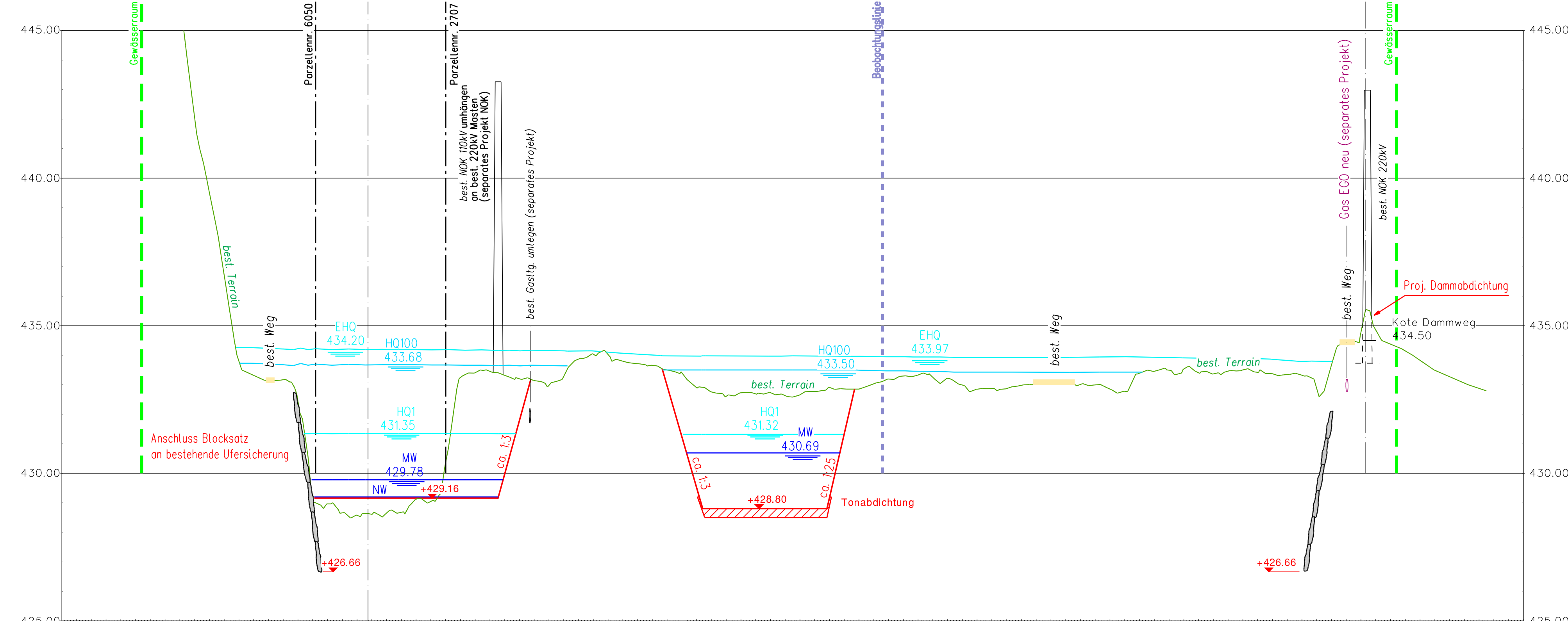
Entworfen: NAA 31.01.2014
Gezeichnet: CAC 15.03.2014
Änderung: CAC 19.09.2014

Genehmigung:

Departement für Bau und Umwelt

Format: 147 x 30

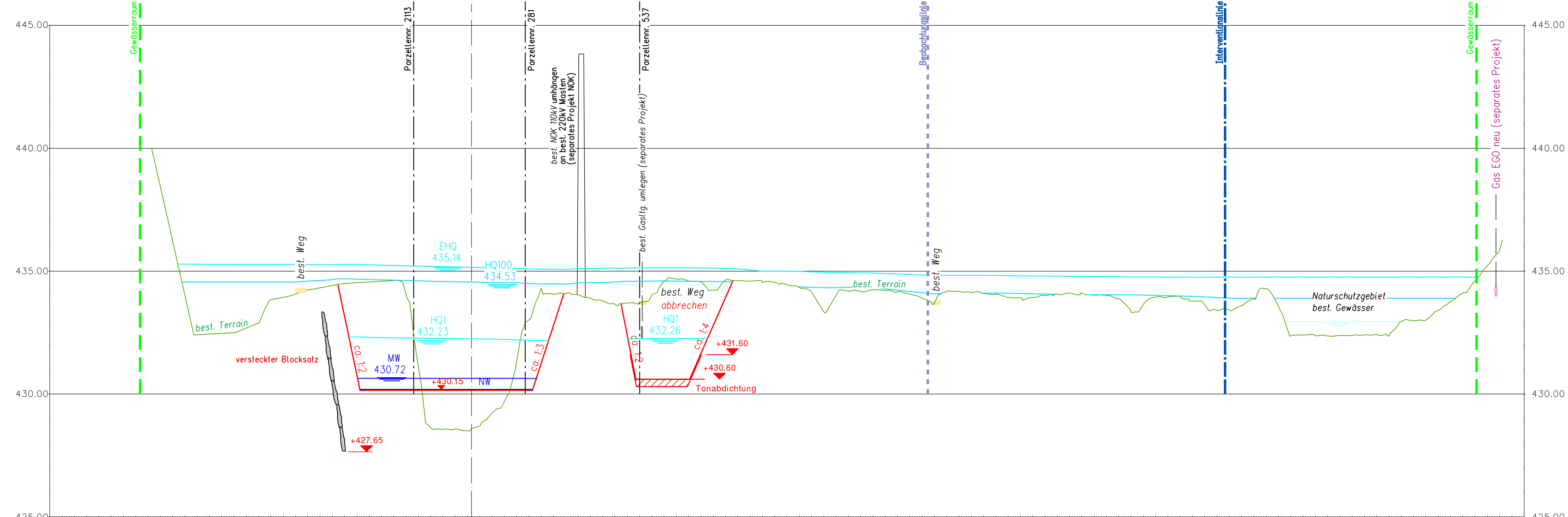
Km 30.400



best. Höhen (2011)	445.00	433.50	433.15	433.18	428.98	428.64	429.05	433.30	433.24	433.07	434.17	432.70	432.94	432.60	434.34	435.55	434.50	432.80	
Distanz					17.77	0.00			44.03	55.10		99.61	113.32	155.41	164.77				

Altarm West, durchflossen

Km 30.800



best. Höhen (1999)	440.00	432.40	432.50	432.90	433.83	434.24	434.35	428.77	428.61	429.43	434.32	433.72	434.75	434.22	434.24	434.69	434.20	433.30	434.25	433.67	433.46	433.59	433.94	433.70	434.30	432.40	432.35	433.04	432.98	434.14	435.79	436.00
Distanz						54.39	45.37		0.00		24.79	66.87	88.78	106.43																		

Altarm Ost, still